

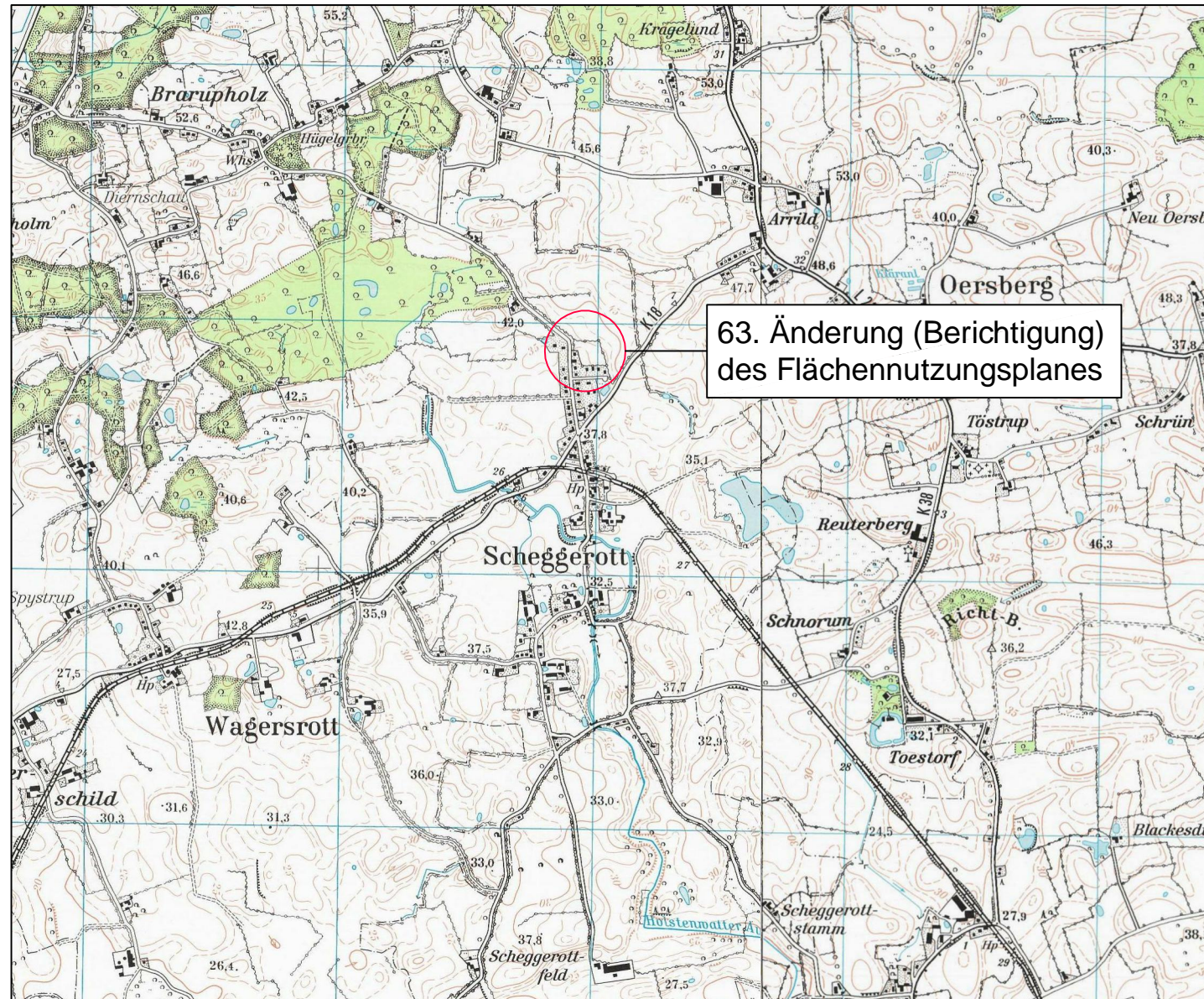
SCHEGGEROTT

65. Änderung (Berichtigung) des Flächennutzungsplanes
des Planungsverbandes im Amt Süderbrarup

für den Plangeltungsbereich des
Bebauungsplanes Nr. 1 der Gemeinde Scheggerott

Übersichtskarte

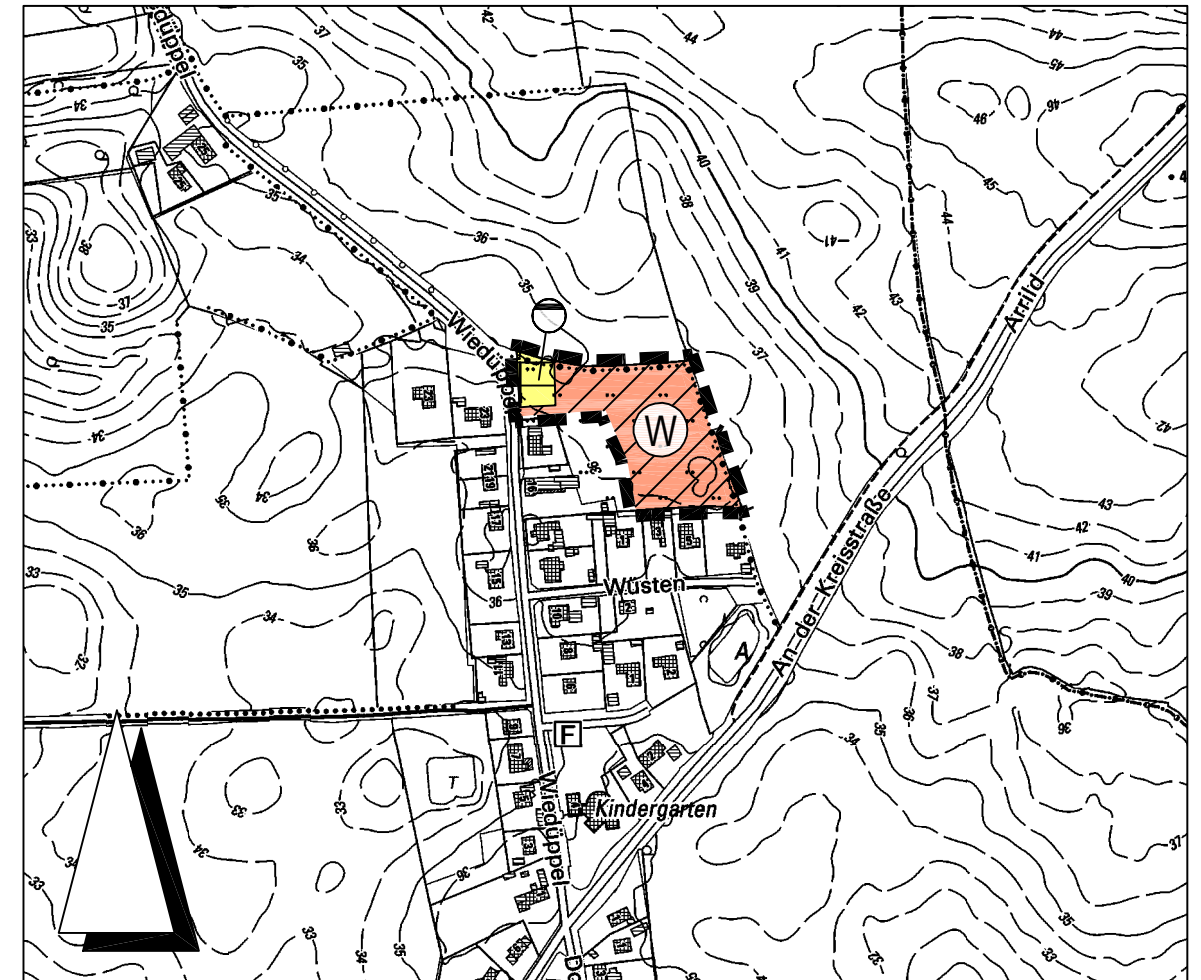
M. 1 : 25.000



63. Änderung (Berichtigung)
des Flächennutzungsplanes

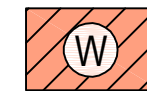
Planzeichnung

M. 1 : 5.000



ZEICHENERKLÄRUNG

Darstellungen



Wohnbauflächen

(§ 1 Abs. 1 Nr. 1 BauNVO)



Fläche für Abwasserbeseitigung
hier: Regenrückhaltung

(§ 5 Abs. 2 Nr. 4 BauGB)

Sonstige Planzeichen



Grenze des Geltungsbereiches der
63. Flächennutzungsplan-Änderung (Berichtigung)

Scheggerott, den

Bürgermeister